

[ OFP ]

-----  
 FSC0001 26JAN2020 SCSE-SCIE A320 N320SB RELEASE 0110 15JAN20  
 OFP 1 LA FLORIDA-CARRIEL SUR INTL  
 WX PROG 2618 2621 2700 OBS 1612 1612 1612

ATC C/S FSC001 SCSE/LSC SCIE/CCP CRZ SYS CI 5  
 26JAN2020 N320SB 2000/2020 2127/2135 GND DIST 430  
 A320-200 / CFM56-5B4/P STA 2150 AIR DIST 421  
 CTOT:..... G/C DIST 422

MAXIMUM TOW 78000 LAW 66000 ZFW 62500 AVG WIND 292/055  
 ESTIMATED TOW 65831 LAW 62896 ZFW 60159 AVG W/C P008

AVG ISA P013  
 AVG FF KGS/HR 2595  
 FUEL BIAS P00.0  
 TKOF ALTN .....

ALTN SCQP  
 FL STEPS SCSE/0350/

-----  
 DISP RMKS PLANNED OPTIMUM FLIGHT LEVEL

-----  
 PLANNED FUEL

FUEL	ARPT	FUEL	TIME
TRIP	CCP	2935	0107
CONT 5 MIN		216	0005
ALTN	ZCO	1388	0029
FINRES		1133	0030
MINIMUM T/OFF FUEL		5672	0211
EXTRA		0	0000
T/OFF FUEL		5672	0211
TAXI	LSC	200	0020
BLOCK FUEL	LSC	5872	
PIC EXTRA		.....	
TOTAL FUEL		.....	
REASON FOR PIC EXTRA		.....	

-----  
 NO TANKERING RECOMMENDED (P)

-----  
 I HEREWITH CONFIRM THAT I HAVE PERFORMED A THOROUGH SELF BRIEFING  
 ABOUT THE DESTINATION AND ALTERNATE AIRPORTS OF THIS FLIGHT  
 INCLUDING THE APPLICABLE INSTRUMENT APPROACH PROCEDURES, AIRPORT  
 FACILITIES, NOTAMS AND ALL OTHER RELEVANT PARTICULAR INFORMATION.

DISPATCHER: CANDACE SCHULTZ

PIC NAME: FLIGHTSIM, CHILE

TEL: +1 800 555 0199

PIC SIGNATURE: .....



ALTERNATE ROUTE TO:						FINRES	1133		
APT	TRK	DST	VIA		FL	WC	TIME	FUEL	
-----									
SCQP/19	171	138	PANEX1L	PANEX DCT	LIXAN	230	M017	0029	1388
LIXAN1G									
-----									

MEL/CDL ITEMS DESCRIPTION

ROUTING:

ROUTE ID: DEF RTE  
 SCSE/30 TOY1 TOY UT200 SOSTA SOSTA2C SCIE/20

DEPARTURE ATC CLEARANCE:

.  
.
.  
.

OPERATIONAL IMPACTS

WEIGHT CHANGE	UP	1.0	TRIP	P	0142	KGS	TIME	M	0000
WEIGHT CHANGE	DN	1.0	TRIP	M	0039	KGS	TIME	M	0000
FL CHANGE	UP	FL1	TRIP	P	0090	KGS	TIME	M	0000
FL CHANGE	DN	FL1	TRIP	P	0115	KGS	TIME	M	0000
FL CHANGE	DN	FL2	TRIP	P	0124	KGS	TIME	P	0000
SPD CHANGE	CI	0	TRIP	M	0047	KGS	TIME	P	0000
SPD CHANGE	CI	50	TRIP	P	0169	KGS	TIME	M	0002



-----  
ATIS:  
.

-----  
RVSM: ALT SYS LEFT: STBY: RIGHT:  
-----

-----  
TIMES  
-----

	ESTIMATED	SKED	ACTUAL
OUT	2000Z/1700L	2000Z/1700L	.....Z
OFF	2020Z/1720L	2020Z/1720L	.....Z
ON	2127Z/1827L	2142Z/1842L	.....Z
IN	2135Z/1835L	2150Z/1850L	.....Z
BLOCK TIME	0135	0150	.....

-----  
WEIGHTS  
-----

	EST	MAX	ACTUAL
PAX	157		.....
CARGO	0.0		.....
PAYLOAD	16.4		.....
ZFW	60.2	62.5	.....
FUEL	5.9	9.0	..... POSS EXTRA 3.1
TOW	65.8	68.9	LDG.....
STAB TRIM			.....
LAW	62.9	66.0	.....

-----  
TERRAIN CLEARANCE CHECK  
-----

DD CHECK - TERRAIN CLEARANCE CHECK DISABLED

DP CHECK - TERRAIN CLEARANCE CHECK DISABLED  
-----

FLIGHT LOG

-----  
 MOST CRITICAL MORA 06600 FEET AT TOY///MXSHR 04 AT TOD  
 -----

AWY POSITION IDENT FREQ	LAT LONG	EET TTLT	ETO ATO	FL MORA DIS	IMT ITT RDIS	MN TAS GS	WIND COMP SHR	OAT TDV TRP	EFOB AFOB	PBRN ABRN
LA FLORIDA	S2955.0		...	44	069 068		P002		5.7	0.2
SCSE	W07112.0	0000	...		430	264			....	....
TOY1				020	213	.39	285/003	20	5.7	0.2
LA SERENA (	S2954.9	0000	...	49	213		P002	P09		
SER	W07111.8	0000	...	0	430	264		542	....	....
116.50										
TOY1				170	180	.62	356/010	02	5.4	0.5
TONGOY	S3016.6	0004	...	66	180		P008	P21		
TOY	W07128.4	0004	...	26	404	414		542	....	....
115.50										
UT200				326	179	.78	297/057	M37	4.3	1.6
ESNOX	S3143.3	0013	...	54	180		P023	P13		
ESNOX	W07129.2	0017	...	87	317	490		536	....	....
UT200				343	179	.78	302/062	M41	3.9	1.9
BUXIS	S3215.6	0005	...	31	180		P030	P13		
BUXIS	W07129.5	0022	...	32	285	493		536	....	....
UT200				350	179	.78	303/063	M43	3.9	2.0
T O C	S3218.5	0001	...	40	180	461	P031	P12		
	W07129.5	0023	...	3	282	492	3	536	....	....
UT200				350	184	.75	296/073	M43	3.8	2.1
VENTANAS	S3244.3	0003	...	44	186	442	P027	P12		
VTN	W07129.8	0026	...	26	256	469	3	555	....	....
113.30										
UT200				350	198	.75	295/080	M44	3.5	2.3
DOMINGO	S3339.4	0007	...	41	200	442	P020	P11		
DGO	W07136.9	0033	...	55	201	462	3	562	....	....
112.30										
UT200				350	197	.75	291/083	M44	3.0	2.9
T O D	S3524.2	0015	...	48	200	445	M006	P11		
	W07224.6	0048	...	112	89	439	4	560	....	....
UT200				244	196	.73	266/019	M22	3.0	2.9
SOSTA	S3549.3	0005	...	48	200		M008	P12		
SOSTA	W07236.4	0053	...	27	62	446		559	....	....
SOSTA2C				106	189	.55	162/022	12	2.9	3.0
TARMA	S3622.0	0007	...	32	193		M018	P18		
TARMA	W07252.0	0100	...	35	27	346		559	....	....



AWY				FL	IMT	MN	WIND	OAT	EFOB	PBRN
POSITION	LAT	EET	ETO	MORA	ITT	TAS	COMP	TDV		
IDENT	LONG	TTLT	ATO	DIS	RDIS	GS	SHR	TRP	AFOB	ABRN
FREQ										
SOSTA2C				071	200	.43	161/025	19	2.9	3.0
ENTAV	S3630.4	0001	...	37	204		M022	P18		
ENTAV	W07254.5	0101	...	9	18	265		541	....	....
SOSTA2C									2.7	3.1
CARRIEL SUR	S3646.3	0006	...							
SCIE	W07303.8	0107	...	18					....	....



-----  
WIND INFORMATION  
-----

CLIMB			T O C			VTN			DGO		
350	319/052	-42	390	306/068	-52	390	298/078	-53	390	297/085	-52
310	304/035	-33	370	304/066	-47	370	297/076	-48	370	296/083	-48
200	307/005	-07	350	303/063	-43	350	296/073	-43	350	295/080	-44
150	005/009	+06	330	298/058	-38	330	293/067	-38	330	292/072	-39
100	007/008	+14	310	290/052	-33	310	286/058	-33	310	286/059	-34

T O D			DESCENT		
390	292/091	-53	350	287/050	-46
370	291/089	-48	310	281/026	-39
350	290/085	-44	200	227/025	-11
330	287/073	-39	150	188/025	+02
310	284/053	-36	100	168/027	+12

-----



[ ATC Flight Plan ]

-----  
ICAO FLIGHT PLAN  
-----

FF SCEZZQZX  
150110 CYULSBFP  
(FPL-FSC001-IS  
-A320/M-SDE3FGHIRWY/LB1  
-SCSE2000  
-N0442F350 TOY1 TOY UT200 SOSTA SOSTA2C  
-SCIE0057 SCQP  
-PBN/A1B1C1D1O1S1 DOF/200126 REG/N320SB OPR/FSC PER/C RMK/TCAS)



[ Additional Info ]

-----  
D I S P A T C H   B R I E F I N G   I N F O        HK0001        SCSE/SCIE





## [ Airport WX List ]

-----  
SCSE --> SCIE HK 001 / 26JAN2020  
LIDO/WEATHER SERVICE DATE : 15Jan2020 TIME : 01:10 UTC

## AIRMETs:

No Wx data available

## SIGMETs:

No Wx data available

## Tropical Cyclone SIGMETs:

No Wx data available

## Volcanic Ash SIGMETs:

No Wx data available

## Departure:

SCSE/LSC LA FLORIDA  
SA 150100 28007KT 9999 FEW014 15/14 Q1009  
FT 142202 1500/1524 28012KT CAVOK TX21/1518Z TN14/1511Z  
BECMG 1502/1504 30004KT  
TEMPO 1508/1514 FEW007 BKN012  
BECMG 1515/1517 28012KT

## Destination:

SCIE/CCP CARRIEL SUR INTL  
SA 150100 22017KT CAVOK 16/08 Q1016  
FT 142203 1500/1524 23010KT CAVOK TX23/1519Z TN12/1511Z  
TEMPO 1503/1512 24020G30KT  
BECMG 1516/1518 24015KT

## Destination Alternates:

SCQP/ZCO LA ARAUCANIA  
SA 150100 23006KT 210V290 CAVOK 13/07 Q1019  
FT 141604 1418/1518 25012KT CAVOK TX20/1419Z TN06/1509Z  
BECMG 1501/1503 18007KT  
TEMPO 1512/1215 SCT035  
BECMG 1515/1517 21012KT  
BECMG 1518/1520 25012KT

AIRPORTLIST ENDED



[ NOTAM ]

-----  
 LIDO-NOTAM-BULLETIN INCLUDES NOTAM, COMP NOTAM AND AIP-REGULATION  
**VALID: 2001262000 - 2001270104** STD(EOBT)+TRIP+ALTN+3HRS  
 FSC 001 /26JAN OFP-NR: 1  
 ROUTE: SCSE - SCIE ALTN: SCQP  
 N0442F350 TOY1 TOY UT200 SOSTA SOSTA2C

=====  
**DEPARTURE AIRPORT - DETAILED INFO**  
 =====

**SCSE/LSC LA FLORIDA**  
 -----

+++++ AIRPORT +++++

**C0209/20**

**TWY ALFA CLSD** DEBIDO A **WIP**.  
 INSTRUCCIONES: LA SERENA TWR 129.4MHZ  
 LA SERENA GNDC 121.9MHZ

**C0213/20**

APN SCDRY CTN LTD SOLO USO ACFT MENORES DE 5700KG Y HELICOPTEROS

**C0214/20**

**TWY** LTD CTN ACFT TURBORREACTORES, TURBOHELICES Y ACFT SOBRE 5700KG  
 NO PUEDEN OPERAR POR ACCESO PROVISORIO DE TIERRA HACIA Y DESDE APN  
 SCDRY A CLUB AEREO LA SERENA

**C0226/20**

APN PRINCIPAL PRKG 5 NO **AVBL** POR ACFT  
 INSTRUCCIONES: SERENA TWR 129.4MHZ  
 SERENA GNDC 121.9MHZ  
 SERENA APP 135.35MHZ

**C0225/20**

APN PRINCIPAL PRKG 3 **CLSD** POR **WIP**  
 INSTRUCCIONES: SERENA TWR 129.4MHZ  
 SERENA GNDC 121.9MHZ  
 SERENA APP 135.35MHZ

**C0223/20 VALID: 14-JAN-20 2233 - 15-JAN-20 0300**

OPS EN **AD** LTD A 2 ACFT ITINERANTES EN SIMULTANEO DEBIDO A  
 CONTINGENCIA EN APN PRINCIPAL. TODO FLT CON DESTINO SCSE DEBE COOR  
 PRKG BFR DE SU DEP

**W2202/19**

DLY BTN 0000-0900/1700-2100  
 RPAS FLT ZONE ...D... SECT **AD** LA FLORIDA, LA SERENA  
 CENTERED NXT GEO COORD: 295459S/0711158W RDO 0,2 NM  
 BEGINNING/END OF FLT COOR SERENA TWR TEL (51)2272744/CEL  
 5691581730 F) GND G) 200 FT AGL

**C4469/19**

REF AIP VOL II AMDT 83 DE FECHA 15 AUG 2019, SE ESTABLECE NUEVO  
 PROC STAR 5 RNAV MIBAS 1B **RWY 30**  
 GRAPHIC AND INFO **AVBL** AT:  
 HTTPS://WWW.AIPCHILE.GOB.CL/AIP/VOL2/SECCION/PROC

**C4473/19**

REF AIP CHILE VOL II AMDT 83 DE FECHA 15 AUG 2019, SE MODIFICA  
 CARTA INFO **RWY**, POR ACTUALIZACION DE **RWY** HDG  
 GRAPHIC AND INFO **AVBL** AT:  
 HTTPS://WWW.AIPCHILE.GOB.CL/AIP/VOL2/SECCION/PROC

**C4472/19**

REF AIP CHILE VOL II AMDT 83 DE FECHA 15 AUG 2019, SE ESTABLECE  
NUEVO PROC SID 4 RNAV **RWY 12/30** MIBAS 1J Y MIBAS 1K  
GRAPHIC AND INFO **AVBL** AT:  
[HTTPS://WWW.AIPCHILE.GOB.CL/AIP/VOL2/SECCION/PROC](https://www.aipchile.gob.cl/aip/vol2/seccion/proc)

**C4893/19**

ACFT PODRIAN EXPERIMENTAR POSS DEMORAS AL ARR Y DEP POR  
TRABAJOS Y POSIBLE CONGESTION EN APN PRINCIPAL.  
INSTRUCCIONES: LA SERENA TWR 129.4MHZ  
LA SERENA GNDC 121.9MHZ  
LA SERENA APP 135.35MHZ

**C4889/19**

AREA DE MOV CTN DEBIDO A MAQUINAS Y PERSONAS TRABAJANDO

**C4865/19**

CTN **TWY C** Y RAMP LETRERO INDICADOR RETIRADO POR **WIP**.  
INSTRUCCIONES: LA SERENA TWR 129.4 MHZ  
ALTN GNDC 121.9 MHZ

**C4820/19**

TODO VUELO DE INSTRUCCION Y PRACTICAS VFR EN TMA LA SERENA DEBERA  
SER COOR CON SVC DE CONTROL DE TRANSITO AEREO LA SERENA 01 HR BFR  
COOR SERENA TWR TEL (51)2272744

**C4711/19**

**AD** LTD POR REDUCCION DE CAPACIDAD DE PRKG EN  
APN PRINCIPAL A SOLO TRES (3) POSICIONES POR **WIP**.  
TODA ACFT NO ITINERANTE SOBRE 5.700 KG, DEBE COOR  
SU OPERACION 48 HRS BFR PARA SU AUTH CON ARO SCSE VIA EMAIL:  
ARO.SERENAAARROBADGAC.GOB.CL (.)  
NO EXISTE CAPACIDAD DE PERNOCTE. SOLO PUEDEN PERMANECER 30 MIN EN  
APN

**C4280/19**

APN SECUNDARIA CTN WO TORRES DE ILUMINACION

**C3865/19**

SE MODIFICA CARTA INFO **RWY**, POR ACTUALIZACION DE RAMP Y **TWY**  
GRAFICO E INFO **AVBL**  
[HTTPS://WWW.AIPCHILE.GOB.CL/AIP/VOL2/SECCION/PROC](https://www.aipchile.gob.cl/aip/vol2/seccion/proc)

**C3191/19**

AIP-CHILE VOL I ENR 2.1-12 TMA LA SERENA  
EN NOMBRE, LIMITES LATERALES, LIMITES VERTICALES,  
CLASE ESPACIO AEREO  
DONDE DICE: DESDE 302341S 714359W SIGUIENDO D40  
SER **VOR/DME** (295456S 711149W) HASTA 302142S 703729W  
DIRECTO A 304852S 704107W  
SIGUIENDO D60 SER **VOR/DME** HASTA 304952S 714029W DIRECTO A 302341S  
714359W. FL 245 2000FT AGL  
ESPACIO AEREO CLASE A: FL 245 SOBRE FL 195  
ESPACIO AEREO CLASE E: FL 195 2000 FT AGL  
DEBE DECIR: DESDE 302341S 714359W SIGUIENDO D40 SER **VOR/DME** (  
295456S 711149W) HASTA 302142S 703729W DIRECTO A 304852S 704107W  
SIGUIENDO D60 SER **VOR/DME** HASTA 304952S 714029W DIRECTO A 302341S  
714359W. FL 245 2000FT AGL  
ESPACIO AEREO CLASE A: FL 245 SOBRE FL 195  
ESPACIO AEREO CLASE E: FL 195 2000 FT AGL  
ESPACIO AEREO CLASE D: CIRCULO DE 15 NM CENTRADO EN **VOR/DME** SER  
295456S 711149W. 5000FT 2000FT  
EN UNIDAD QUE PROPORCIONA EL SERVICIO.  
DONDE DICE: ACC SANTIAGO  
DEBE DECIR: ACC SANTIAGO FL 245 FL 150  
APP LA SERENA FL 145 GND  
EN DISTINTIVO DE LLAMADA, IDIOMA, AREA Y CONDICIONES DE USO, HORAS  
DE SERVICIO  
DONDE DICE: SANTIAGO CENTRO H24 IDIOMA-LANGUAGE EN, ES  
DEBE DECIR:  
SANTIAGO RADAR H24 IDIOMA-LANGUAGE EN, ES)  
END PART 1 OF 2  
CNS123W SEQUENCE CHECK FOR SCSCYNYX C --  
EXPECTED C3193/19 -- RECEIVED C3191/19

**C3191/19**

LA SERENA APROXIMACION IVNO MON-SAT 0000-0120/1240-2359 SUN 0000-  
0020/1240-2359  
VRNO MON-FRI 0000-0020/1140-2359 SAT 0000-0020/1140-2320 SUN 1140-  
2359 IDIOMA-LANGUAGE EN, ES  
EN FRECUENCIA PROPOSITO  
DONDE DICE: 129.1 MHZ  
DEBE DECIR: 129.1 MHZ BTN FL 245 FL 150  
135.35 MHZ BTN GND FL 140  
DONDE DICE: 129.1 N 332300S ESTACION REPETIDORA EN RODELILLO Y LA  
SERENA (CERRO GRANDE) ACC SANTIAGO BRINDARA SERVICIO CONTROL RADAR  
CON MSSR EN TMA LA SERENA DESDE 5000FT, DE ACUERDO MRVAC.  
INSTRUCCIONES SANTIAGO RADAR 129.1 MHZ  
DEBE DECIR: ACC SANTIAGO BRINDARA SERVICIO CONTROL RADAR CON MSSR  
EN TMA LA SERENA DESDE FL 150 HASTA FL 245, DE ACUERDO MRVAC.  
INSTRUCCIONES SANTIAGO RADAR 129.1 MHZ  
LA SERENA APROXIMACION BRINDARA SERVICIO CONTROL DE APROXIMACION  
NO RADAR EN TMA LA SERENA CIRCULO DE 40 NM CENTRADO EN SER **VOR**  
DESDE GND HASTA FL 140. INSTRUCCIONES LA SERENA APROXIMACION  
135.35 MHZ F) GND G) FL245)  
END PART 2 OF 2

**C2091/19**

IVNO MON-SUN/HOL BTN 1300-2200, VRNO MON-SUN/HOL BTN 1200-2100  
AVGAS 100LL **AVBL** EN CLUB AEREO LA SERENA  
OTHR COOR TEL 512272641 OFICINA CLUB AEREO



+++++ RUNWAY +++++

**C4888/19**

MON-FRI BTN 0120-0900, SAT BTN 0120-0930, SUN BTN 0120-0930  
**RWY CLSD** DEBIDO A **WIP**

+++++ SID +++++

**C4471/19**

REF AIP CHILE VOL II AMDT 83 DE FECHA 15 AUG 2019, SE MODIFICA SID  
3 CON NUEVA IDENTIFICACION COMO SIGUE :  
DONDE DICE VUGUS 1  
DEBE DECIR VUGUS 2  
GRAPHIC AND INFO **AVBL** AT:  
[HTTPS://WWW.AIPCHILE.GOB.CL/AIP/VOL2/SECCION/PROC](https://www.aipchile.gob.cl/aip/vol2/seccion/proc)

+++++ STAR +++++

**C4467/19**

REF AIP CHILE VOL II AMDT 83 DE FECHA 15 AUG 2019, SE MODIFICA  
STAR2 NUEVA IDENTIFICACION COMO SIGUE :  
DONDE DICE MIBAS 5  
DEBE DECIR MIBAS 1A  
GRAPHIC AND INFO **AVBL** AT:  
[HTTPS://WWW.AIPCHILE.GOB.CL/AIP/VOL2/SECCION/PROC](https://www.aipchile.gob.cl/aip/vol2/seccion/proc)

**C4470/19**

REF AIP VOL II AMDT 83 DE FECHA 15 AUG 2019, SE MODIFICA SID 2  
NUEVA IDENTIFICACION COMO SIGUE :  
DONDE DICE EDRON 2/ISGUD 2  
DEBE DECIR EDRON 3/ISGUD 3  
GRAPHIC AND INFO **AVBL** AT:  
[HTTPS://WWW.AIPCHILE.GOB.CL/AIP/VOL2/SECCION/PROC](https://www.aipchile.gob.cl/aip/vol2/seccion/proc)

**C4486/19**

REF AIP CHILE VOL II AMDT 83 DE FECHA 15 AUG 2019, SE MODIFICA  
STAR 4 COMO SIGUE :  
DONDE DICE TIMDA 1  
DEBE DECIR TIMDA 2  
SE ELIMINAN PROCEDIMIENTOS OGROS1A/OGROS1B  
SE ESTABLECEN NUEVOS PROCEDIMIENTOS ARSUS 1A/ ARSUS 1B  
GRAPHIC AND INFO **AVBL** AT:  
[HTTPS://WWW.AIPCHILE.GOB.CL/AIP/VOL2/SECCION/PROC](https://www.aipchile.gob.cl/aip/vol2/seccion/proc)

**C2028/19**

REF AIP CHILE VOL II STAR4 RNAV RWY30 AMDT 82  
DE FECHA 16 AUG 2018 Y AMDT 83 EN PROCESO DE  
DISTRIBUCION SE MODIFICA:  
FL EN TIMDA A FL100  
INFO **AVBL** AT: [HTTPS://WWW.AIPCHILE.GOB.CL/AIP/VOL2/SECCION/PROC](https://www.aipchile.gob.cl/aip/vol2/seccion/proc)



=====
DESTINATION AIRPORT - DETAILED INFO
=====

SCIE/CCP CARRIEL SUR INTL
-----

+++++ AIRPORT +++++

A0173/20

DLY BTN 0230-0530/0700-1100/1700-1900
AD LTD ONLY TO OPS WHOSE SCHEDULES HAVE BEEN AUTH TL 01 OCT 2019
DUE TO AD INTL AND INFRAESTRUCTURE MODIFICATIONS. DIFERENT CLR
COULD BE AUTH ONLY OUT OF ESTABLISHED PERIODS IN THE FOLLOWING
TIMETABLE: 0230-0530
0700-1100
1700-1900

B0062/20

IT ACTIVATES CONCEPCION APP/RDR FREQ 125.8 MHZ
ALTN FREQ CONCEPCION APP/RDR 124.2 MHZ
INSTRUCTIONS: CONCEPCION TWR 118.6MHZ
CONCEPCION GNDC 121.9MHZ

B0014/20

APP/RDR FREQ 129.35MHZ U/S DUE TO BROADCASTING INTERFERENCE.
ALTN FREQ CONCEPCION APP/RDR 124.2 MHZ
INSTRUCTIONS: CONCEPCION TWR 118.6MHZ
CONCEPCION GNDC 121.9MHZ

A5817/19

ALSF-2 RWY 02 NOT AVBL

A5766/19

CTN EDGE EAST SIDE APN PAPA SGL WITH NEW JERSEY BARRIER
INSTRUCTIONS: CONCEPCION TWR 118.6 MHZ
CONCEPCION GNDC 121.9 MHZ

O0079/19

OBST CRANE 36M HGT LOC 850M W FM RCL RWY 02/20 IN FRONT OF TWR,CTN

A5317/19

FUEL JET A-1 OF PRKG 6 NOT AVBL

A4961/19

CORRECCION
AD 2.4-1 SCIE 8 ABASTECIMIENTO COMBUSTIBLE:
DONDE DICE: CONTACT SUPERVISOR AEROPLANTA (+56)997501356,
DEBE DECIR: CONTACT SUPERVISOR AEROPLANTA (+56)9975013156

A2915/19

REF AIP CHILE VOL II AMDT 83 DATED 15 AUG 2019 SMGCS CHART IS
MODIFIED
GRAPHIC AND INFO AVBL
HTTPS://WWW.AIPCHILE.GOB.CL/AIP/VOL2/SECCION/ AMDT

=====
DESTINATION ALTERNATE AIRPORT(S)
=====

SCQP/ZCO LA ARAUCANIA
-----

+++++ AIRPORT +++++

C4912/19

EMA WO INFO NEFOBASIMETRO MAINT CORRECTIVO



**C4821/19**

AD RESTRINGIDO MAX 2 OPS AEREAS DE TRANSPORTE PUB ITINERANTE  
SIMULTANEAS O EN PERIODOS INFERIORES A 30 MIN DEBIDO A  
LIMITACIONES DE CAPACIDAD EN EDIFICIO TERMINAL, PODRIA OCASIONAR  
DLA

**B1920/19**

A/G FAC FREQ TEMUCO GNDC 121.6MHZ CHG TO FREQ 121.2MHZ

**C4653/19**

RESTRINGE PRESENTACION DE FPL AFIL EN TMA  
TEMUCO VIA FREQ CTL TEMUCO RDR POR CONGESTION.  
PRESENTACION FPL PREVIO AL FLT VIA IFIS O BIEN  
CON ARO VIA TEL O EMAIL.

**C4305/19**

APN AVIACION GENERAL CTN CAPACIDAD LTD ACFT QUE PERNOCTEN DEBERAN  
VERIFICAR DISPONIBILIDAD CON ARO LA ARAUCANIA TEL 452554926

**C4059/19**

ACFT CON FPL PRESENTADO VIA IFIS/MAIL ES OBLIGATORIO CTC ARO SCQP  
TEL 45-2554926 O 45-2554925, A LO MENOS 30 MIN BFR DEL DEP,  
PARA VERIFICAR ACEPTACION

+++++ RUNWAY +++++

**C0207/20 VALID: 15-JAN-20 0130 - 18-JAN-20 1000**

DLY BTN 0130-1000

**RWY 01/19 NO AVBL WIP** PINTURA DE MARCAS, EXTENSIONES Y  
HABILITACIONES DE SER DEBERAN SER COOR CON ARO CON DOS HR BFR PARA  
AUTH

**C0191/20**

DLY BTN 1300-1730

REDL 01/19 **U/S** DEBIDO A MAINT

**C0100/20**

PAPI **RWY 01 U/S**

**C0101/20**

PAPI **RWY 19 U/S**

+++++ APPROACH PROCEDURES +++++

**C2497/19**

REF AIP CHILE VOL II AMDT 83 PAGINA GEN 4.2 Y AIP CHILE VOL I AMDT  
47 PAGINA GEN 2.5-1 Y PAGINA ENR 4.1-5 AMBAS AMDT DE FECHA 15 AUG  
2019, COORD **ILS/LOC** INIA DEBE DECIR 38 54 46 S / 72 38 47 W

=====  
**EXTENDED AREA AROUND DEPARTURE**  
=====

**SCEZ SANTIAGO FIR/UIR**  
-----

+++++ FIR/UIR +++++

**B0096/20**

FREQ 127.5 MHZ EXTEND RANGE PENON **U/S** DUE TO UNINTELLIGIBLE COMM

**B0093/20**

FREQ 127.5 MHZ EXTENDED RANGE CENTINELA LTD COVERAGE DUE TO  
UNINTELLIGIBLE COM WO COVERAGE COAST SECT BTN SCPM AND SCCT

**B0080/20**

FREQ 127.5 MHZ EXTENDED RANGE ISLA DE MAIPO **U/S** DUE TO  
UNINTELLIGIBLE COMMUNICATIONS

**A0132/20**

NXT INFO HA SIDO PUBLICADA SOLAMENTE EN FORMATO DIGITAL  
SUP AIP NR S1/2020 LISTA DE VERIFICACION VOL I Y VOL II  
INFO **AVBL** AT:

[HTTP://WWW.AIPCHILE.GOB.CL/AIP/VOL1/SECCION/SUPAIP](http://www.aipchile.gob.cl/aip/vol1/seccion/supaip)  
[HTTP://WWW.AIPCHILE.GOB.CL/AIP/VOL2/SECCION/SUPAIP](http://www.aipchile.gob.cl/aip/vol2/seccion/supaip)  
ENGLISH VERSION

FOLLOWING INFORMATION IS PUBLISHED ONLY IN DIGITAL FORMAT  
SUP AIP NR S1/2020 CHECK LIST VOL I Y VOL II  
INFO **AVBL** AT:

[HTTP://WWW.AIPCHILE.GOB.CL/AIP/VOL1/SECCION/SUPAIP](http://www.aipchile.gob.cl/aip/vol1/seccion/supaip)  
[HTTP://WWW.AIPCHILE.GOB.CL/AIP/VOL2/SECCION/SUPAIP](http://www.aipchile.gob.cl/aip/vol2/seccion/supaip)

**A0119/20**

SIGUIENTE INFO HA SIDO PUBLICADA SOLAMENTE EN FORMATO DIGITAL E  
IDIOMA ESPANOL

FOLLOWING INFORMATION IS PUBLISHED ONLY IN DIGITAL FORMAT AND  
SPANISH LANGUAGE

AIC AIP NR 01/2020 VALORES AIP VOL I Y VOL II  
AIC AIP NR 02/2020 FECHAS AIRAC VOL I Y VOL II  
AIC AIP NR 03/2020 DIAS FESTIVOS VOL I Y VOL II  
AIC AIP NR 04/2020 LISTA DE VERIFICACION VOL I Y VOL II  
INFO **AVBL** AT:

[HTTP://WWW.AIPCHILE.GOB.CL/AIP/VOL1/SECCION/AIC](http://www.aipchile.gob.cl/aip/vol1/seccion/aic)  
[HTTP://WWW.AIPCHILE.GOB.CL/AIP/VOL2/SECCION/AIC](http://www.aipchile.gob.cl/aip/vol2/seccion/aic)

**A5336/19**

REF AIP CHILE VOL II AMDT 83 DATED AUG 15 2019, GEN 2.0-0.5 AND  
GEN 2.0-0.13 WPT EGLAR , SE352, SE432 ARE CREATED

INFO **AVBL** AT:

[HTTPS://WWW.AIPCHILE.GOB.CL/AIP/VOL2](https://www.aipchile.gob.cl/aip/vol2)

**A5451/19**

REF AIP VOL II AMDT 83 DATED AUG 15 2019, GEN 2.0-0.13 WPT  
SE672 IS CREATED

INFO **AVBL** AT:

[HTTPS://WWW.AIPCHILE.GOB.CL/AIP/VOL2](https://www.aipchile.gob.cl/aip/vol2)

**A5500/19**

REF AIP CHILE VOL II AMDT 83 DATED AUG 15  
2019, GEN 2.0-0.1 GEN 2.0-0.5 NEW WPS ARE CREATED:

ARUKI 331200,78 S / 0705120,51 W  
EL069 331520,10 S / 0704840,08 W  
EL130 331147,01 S / 0705319,07 W  
EL148 331237,10 S / 0705507,29 W  
EL184 331557,41 S / 0705524,90 W  
EL243 332052,37 S / 0705127,27 W

GRAPHIC AND INFO **AVBL** AT:

[HTTPS://WWW.AIPCHILE.GOB.CL/AIP/VOL2](https://www.aipchile.gob.cl/aip/vol2)

**A5820/19**

SIGUIENTE INFO HA SIDO PUBLICADA  
SOLAMENTE EN FORMATO DIGITAL Y EN IDIOMA ESPANOL.  
FOLLOWING INFO HAS BEEN PUBLISHED

ONLY IN DIGITAL FORMAT AND IN SPANISH LANGUAGE.

AIC NR 12/2019 CERTIFICACION AEROPUERTO CHACALLUTA - ARICA

**AVBL** AT:

[HTTP://WWW.AIPCHILE.GOB.CL/AIP/VOI1/SECCION/AIC](http://www.aipchile.gob.cl/aip/voi1/seccion/aic)  
[HTTP://WWW.AIPCHILE.GOB.CL/AIP/VOL2/SECCION/AIC](http://www.aipchile.gob.cl/aip/vol2/seccion/aic)



**A4156/19**

REF AIP CHILE VOL II AMDT 83 DATED 15 AUG 2019, PAGES GEN 2.0-0.1, GEN 2.0-0.4, GEN 2.0-0.6, GEN 2.0-0.13, GEN 2.0-0.15 FOLLOWING WAYPOINTS ARE REVISED:

-AT252  
-DADIK  
-GE263  
-SIMIR  
-UPUSI

GRAPHIC AND INFO **AVBL** [HTTPS://WWW.AIPCHILE.GOB.CL/AIP/VOL2/SECCION/AMDT](https://www.aipchile.gob.cl/aip/vol2/seccion/amdt)

**A3810/19**

SE ESTABLECE HORARIO DE VERANO EN CHILE COMO SIGUE:  
EN AREA CONTINENTAL, LMT=UTC -3 HR.

EN AREA INSULAR OCCIDENTAL, LMT=UTC -5HR.

ENGLISH VERSION

SUMMER TIME IS ESTABLISHED IN CHILE AS FOLLOWS:

AT CONTINENTAL AREA, LMT=UTC -3HR.

AT WESTERN INSULAR AREA, LMT=UTC -5HR.

**A3269/19**

REF AIP CHILE VOL II AMDT 83 DATED 15 AUG 2019:  
PAGES INSERT/DESTROY IS MODIFIED

INFO **AVBL** AT:

[HTTPS://WWW.AIPCHILE.GOB.CL/AIP/VOL2/SECCION/AMDT](https://www.aipchile.gob.cl/aip/vol2/seccion/amdt)

**A3225/19**

REF AIP CHILE VOL II AMDT NR 83 DATED AUG 15TH 2019, PAGES GEN 2.0

-0.11 AND GEN 2.0-0.13, WAYPOINTS PARKE AND SE150 ARE INCLUDED

GRAPHICS AND INFO **AVBL** AT:

[HTTP://WWW.AIPCHILE.GOB.CL/AIP/VOL2/SECCION/AMDT](http://www.aipchile.gob.cl/aip/vol2/seccion/amdt)

**A3270/19**

REF AIP CHILE VOL II AMDT 83 DATED 15 AUG 2019, GEN 0.18:

INFORCE CHARTS ADD PUNTA ARENAS/PUERTO WILLIAMS TMAC-4

INFO **AVBL** AT:

[HTTPS://WWW.AIPCHILE.GOB.CL/AIP/VOL2/SECCION/AMDT](https://www.aipchile.gob.cl/aip/vol2/seccion/amdt)

**A2556/19**

REF AIP CHILE VOL II AMDT 82 DATED 16 AUG 2018

GEN 2.0-0.9, COORDINATES OF WPT MOPNU IS MODIFIED

TO 303934,00S/0721019,00W

GRAPHIC AND INFO **AVBL** AT: [HTTPS://WWW.AIPCHILE.GOB.CL/AIP/VOL2/SECCION/AMDT](https://www.aipchile.gob.cl/aip/vol2/seccion/amdt)

**B0668/19**

REF AIP VOLUMEN I EN RUTA (ENR) PAG 5.1-13 RESTRICTED AREAS FIR SANTIAGO SC-R67 DONDE DICE CDN VALPARAISO INFORMACION 126.7 USO QNH SCRD CHG CDN VINA DEL MAR APP 129.3 MHZ USO QNH SCVM

**A4084/18**

SIGUIENTE INFORMACION HA SIDO PUBLICADA SOLAMENTE EN FORMATO DIGITAL Y EN IDIOMA ESPANOL.

FOLLOWING INFORMATION HAS BEEN PUBLISHED ONLY IN DIGITAL FORMAT AND IN SPANISH LANGUAGE.

AIC NR 12/2018 VUELOS VFR CERCA DE AEREAS SILVESTRES PROTEGIDAS

**AVBL** AT:

[HTTP://WWW.AIPCHILE.GOB.CL/AIP/VOI1/SECCION/AIC](http://www.aipchile.gob.cl/aip/voii/seccion/aic)

[HTTP://WWW.AIPCHILE.GOB.CL/AIP/VOL2/SECCION/AIC](http://www.aipchile.gob.cl/aip/vol2/seccion/aic)

**O0045/18**

REF AIP VOL I AMDT NR 46 DATE 16 AUG 2018 GEN 1.7-13 ANEXO 9 CAPITULO 3 PUNTO 3.23 CNLD



+++++ RESTRICTED AIRSPACE +++++

**W0046/20**

CAPTIVE BALLOON, LO BARNECHEA, REGION METROPOLITANA,  
ZONE ...D... RDO 01 NM CENTERED ON NXT GEO COORD:  
332014S/ 0703116W  
F) GND G) 500FT AGL

**W0043/20**

CAPTIVE BALLOON, SECT CAMINO LA LAGUNA, LO BARNECHEA,  
REGION METROPOLITANA, ZONE ...D... RDO 01 NM CENTERED  
ON NXT GEO COORD 332040S/ 0703005W  
F) GND G) 500FT AGL

**W2243/19**

RAISING OF CAPTIVE MET BALLOONS SECT EL TORO-  
ANDACOLLO ZONE...D... RDO 0.5 NM LEN 4 M DIAMETER 2 M  
CENTERED ON NXT GEO COORD:301514S/0710619W  
F) GND G) 700FT AGL

**W2242/19**

RAISING OF CAPTIVE MET BALLOONS SECT CHEPIQUILLA-ANDACOLLO  
ZONE...D... RDO 0.5 NM LEN 4 M, DIAMETER 2 M  
CENTERED ON NXT GEO COORD:  
301457S/0710519W  
F) GND G) 700FT AGL

**W2225/19**

DLY BTN 1100-2100  
PARAGLIDERS EXER SECT CERRO GRANDE ZONE ...D... SEMICIRCLE TO S  
SECT CERRO GRANDE RDO 1 NM CENTERED ON GEO COORD: 295619S/0711327W  
ACT SUBJ AUTH LA SERENA TWR  
INSTRUCTIONS: LA SERENA TWR 129.4 MHZ ALTN 121.9 MHZ  
F) GND G) 2000 FT AGL

**W2212/19**

DLY BTN 1300-1400 / 2000-2100  
MIL RPAS FLT, SECT FUERTE AGUAYO, VALPARAISO REGION, ZONE...D...  
CIRCULAR AREA OF 1NM NXT GEO COORD: 325700S/0712716W INSTRUCTIONS:  
VINA DEL MAR APP 129.3 MHZ  
VINA DEL MAR TWR 118.9 MHZ  
COOR: SARGENTO F. VALENZUELA / CEL: 992320644  
F) GND G) 300FT AGL

**W2164/19**

DLY BTN 1200-2000  
RPAS OVERFLIGHT SECT SANTA ELENA ZONE...D...  
AT W **AD** SCRG  
F) GND G) 400FT AGL

**W2165/19**

DLY BTN 1200-2000  
RPAS OVERFLIGHT SECT SANTA JULIA GRANEROS  
ZONA ...D... CENTRED WI RDO 03 NM GEO COORD:  
340356S 704552W  
F) GND G) 400FT AGL

**W1793/19**

CAPTIVE BALLOON ZONE ...D... RDO 1 NM CENTERED ON NXT GEO COORD:  
331918S/0703321 SECT LO BARNECHEA REGION METROPOLITANA.  
INSTRUCTIONS: SANTIAGO INFO 122.4 MHZ  
F) SFC G) 500 FT AGL

**W1416/19**

CAPTIVE BALLOON ZONE ...D... RDO 01 NM CENTERED  
ON NXT GEO COORD: 332154S / 0703052W SECT LO BARNECHEA,  
METROPOLITAN REGION  
F) SFC G) 500FT AGL



**R0076/19**

CIUDAD DE SANTIAGO, SECT 3 NM E AD SCLC, SE ESTABLECE ZONA PROHIBIDA SC-P51 EN AREA DELIMITADA POR NEXT COORD GEO:

- 332302S / 0703115W
- 332305S / 0703113W
- 332307S / 0703116W
- 332303S / 0703119W

ENGLISH VERSION

SANTIAGO CITY, SECT 3 NM E OF SCLC AD, PROHIBITED ZONE SC-P51 HAS BEEN ESTABLISHED BOUNDED BY NEXT GEO COORD:

- 332302S / 0703115W
- 332305S / 0703113W
- 332307S / 0703116W
- 332303S / 0703119W

F) SFC G) 3800FT AMSL

**R0064/19**

CIUDAD DE VALPARAISO, SECT CONGRESO NACIONAL, SE ESTABLECE ZONA PROHIBIDA SC-P29 AL VUELO DE RPAS, COMO SIGUE: CIRCULO DE 0.15 NM DE RADIO, CENTRADO EN COORD GEO 330253S/713619W

VALPARAISO CITY, SECT NATIONAL CONGRESS, PROHIBITED ZONE SC-P29 FOR RPAS FLIGHT IS ESTABLISHED AS FOLLOWS: CIRCLE OF 0.15NM OF RADIUS CENTERED AT GEO COORD 330253S/713619W

F) GND G) 1000FT AGL

**R0063/19**

CIUDAD DE SANTIAGO, SECT EX CONGRESO NACIONAL, SE ESTABLECE ZONA PROHIBIDA SC-P26 AL VUELO DE RPAS, COMO SIGUE: CIRCULO DE 0.15 NM DE RADIO, CENTRADO EN COORD GEO 332618S/703912W.

SANTIAGO CITY, SECT EX NATIONAL CONGRESS, PROHIBITED ZONE SC-P26 FOR RPAS FLIGHT IS ESTABLISHED AS FOLLOWS: CIRCLE OF 0.15NM OF RADIUS CENTERED AT COORD GEO 332618S/703912W

F) GND G) 1000FT AGL

+++++ ROUTE +++++

**A5333/19**

REF AIP CHILE VOL I AMDT 47 AND VOL II AMDT 83 BOTH DATED AUG 15 2019, NEW AWY T-234 IS ESTABLISHED BTN ARSUS - TIMDA

REF VOL I ENR 3.3-16.T

REF VOL II CHART INFERIOR 1 AND INFERIOR 2

GRAPHIC AND INFO AVBL AT:

[HTTPS://WWW.AIPCHILE.GOB.CL/AIP/VOL2/SECCION/PROC/PAGINA/02](https://www.aipchile.gob.cl/aip/vol2/seccion/proc/pagina/02)

[HTTPS://WWW.AIPCHILE.GOB.CL/AIP/VOL1/SECCION/ENR](https://www.aipchile.gob.cl/aip/vol1/seccion/enr)

**A5334/19**

REF AIP CHILE VOL I AMDT 47 AND VOL II AMDT 83 BOTH DATED AUG 15 2019, AWY Q-803 IS MODIFIED BTN WPT OGROS AND NIRNU TO INCLUDE WPT ARSUS

REF VOL I ENR 3.3-6.Q

REF VOL II CHART INFERIOR 1 AND INFERIOR 2

GRAPHIC AND INFO AVBL AT:

[HTTPS://WWW.AIPCHILE.GOB.CL/AIP/VOL2/SECCION/PROC/PAGINA/02](https://www.aipchile.gob.cl/aip/vol2/seccion/proc/pagina/02)

[HTTPS://WWW.AIPCHILE.GOB.CL/AIP/VOL1/SECCION/ENR](https://www.aipchile.gob.cl/aip/vol1/seccion/enr)

**A5335/19**

REF AIP CHILE VOL I AMDT 47 AND VOL II AMDT 83 BOTH DATED AUG 15 2019, AWY Q-815 IS MODIFIED BTN WPT OGROS AND NIRNU TO INCLUDE WPT ARSUS

REF VOL I ENR 3.3-16.Q

REF VOL II CHART INFERIOR 1 AND INFERIOR 2

GRAPHIC AND INFO AVBL AT:

[HTTPS://WWW.AIPCHILE.GOB.CL/AIP/VOL2/SECCION/PROC/PAGINA/02](https://www.aipchile.gob.cl/aip/vol2/seccion/proc/pagina/02)

[HTTPS://WWW.AIPCHILE.GOB.CL/AIP/VOL1/SECCION/ENR](https://www.aipchile.gob.cl/aip/vol1/seccion/enr)



**A2865/19**

REF AIP CHILE VOL II AMDT 83 DATED 15 AUG 2019, CHART I2 IS  
MODIFIED AS FOLLOWS: IN AWY T118 BTN TELAG-KODVO  
WHERE IT SAYS : FL70  
IT MUST SAY : 7000FT  
CHART AND INFO **AVBL** AT:  
HTTPS://WWW.AIPCHILE.GOB.CL/AIP/VOL2/SECCION/ AMDT

**A3029/19**

REF AIP CHILE VOL I AMDT 47 DATED 15 AUG 2019,ENR PAG 3.3-5.UT,  
AWY UT-105, DISTANCE BTN TOLAS-EGULU:  
WHERE IT SAYS: 73 NM  
IT MUST SAY : 40NM  
GRAPHIC AND INFO **AVBL**  
HTTPS://WWW.AIPCHILE.GOB.CL/AIP/VOL1/SECCION/ AMDT

**A3141/19**

REF AIP CHILE VOL II AMDT NR 83 DATED 15 AUG 2019, CHART T2,  
WAYPOINT AKPOK IS MISPLACED  
CHART AND INFO **AVBL** AT:  
HTTPS://WWW.AIPCHILE.GOB.CL/AIP/VOL2/SECCION/AMDT

**A2774/18**

REF.AIP-CHILE VOL II CHART S-1 AMDT NR 82 DATED 16 AUG 2018  
AWY UQ-802 IS MODIFIED , WPT KUGER IS ADDED BTN ANDAK-VUGUS.  
GRAPHICS AND INFO **AVBL**:  
HTTPS://WWW.AIPCHILE.GOB.CL/AIP/VOL2/SECCION/PROC/PAGINA/02  
HTTPS://WWW.AIPCHILE.GOB.CL/AIP/VOLI/SECCION/ENR

=====  
**EXTENDED AREA AROUND DESTINATION**  
=====

**SCEZ                    SANTIAGO FIR/UIR**  
-----

Please see section EXTENDED AREA AROUND DEPARTURE

=====  
**EXTENDED AREA AROUND DESTINATION ALTERNATE AIRPORT(S)**  
=====

**SCTZ                    PUERTO MONTT FIR/UIR**  
-----

+++++ FIR/UIR +++++

**A0132/20**

NXT INFO HA SIDO PUBLICADA SOLAMENTE EN FORMATO DIGITAL  
SUP AIP NR S1/2020 LISTA DE VERIFICACION VOL I Y VOL II  
INFO **AVBL** AT:  
HTTP://WWW.AIPCHILE.GOB.CL/AIP/VOL1/SECCION/SUPAIP  
HTTP://WWW.AIPCHILE.GOB.CL/AIP/VOL2/SECCION/SUPAIP  
ENGLISH VERSION  
FOLLOWING INFORMATION IS PUBLISHED ONLY IN DIGITAL FORMAT  
SUP AIP NR S1/2020 CHECK LIST VOL I Y VOL II  
INFO **AVBL** AT:  
HTTP://WWW.AIPCHILE.GOB.CL/AIP/VOL1/SECCION/SUPAIP  
HTTP://WWW.AIPCHILE.GOB.CL/AIP/VOL2/SECCION/SUPAIP

**A0119/20**

SIGUIENTE INFO HA SIDO PUBLICADA SOLAMENTE EN FORMATO DIGITAL E IDIOMA ESPANOL

FOLLOWING INFORMATION IS PUBLISHED ONLY IN DIGITAL FORMAT AND SPANISH LANGUAGE

AIC AIP NR 01/2020 VALORES AIP VOL I Y VOL II

AIC AIP NR 02/2020 FECHAS AIRAC VOL I Y VOL II

AIC AIP NR 03/2020 DIAS FESTIVOS VOL I Y VOL II

AIC AIP NR 04/2020 LISTA DE VERIFICACION VOL I Y VOL II

INFO **AVBL** AT:

[HTTP://WWW.AIPCHILE.GOB.CL/AIP/VOL1/SECCION/AIC](http://www.aipchile.gob.cl/aip/vol1/seccion/aic)

[HTTP://WWW.AIPCHILE.GOB.CL/AIP/VOL2/SECCION/AIC](http://www.aipchile.gob.cl/aip/vol2/seccion/aic)

**A5820/19**

SIGUIENTE INFO HA SIDO PUBLICADA

SOLAMENTE EN FORMATO DIGITAL Y EN IDIOMA ESPANOL.

FOLLOWING INFO HAS BEEN PUBLISHED

ONLY IN DIGITAL FORMAT AND IN SPANISH LANGUAGE.

AIC NR 12/2019 CERTIFICACION AEROPUERTO CHACALLUTA - ARICA

**AVBL** AT:

[HTTP://WWW.AIPCHILE.GOB.CL/AIP/VOI1/SECCION/AIC](http://www.aipchile.gob.cl/aip/vo11/seccion/aic)

[HTTP://WWW.AIPCHILE.GOB.CL/AIP/VOL2/SECCION/AIC](http://www.aipchile.gob.cl/aip/vol2/seccion/aic)

**A4156/19**

REF AIP CHILE VOL II AMDT 83 DATED 15 AUG 2019, PAGES GEN

2.0-0.1, GEN 2.0-0.4, GEN 2.0-0.6, GEN 2.0-0.13, GEN 2.0-0.15

FOLLOWING WAYPOINTS ARE REVISED:

-AT252

-DADIK

-GE263

-SIMIR

-UPUSI

GRAPHIC AND INFO **AVBL** [HTTPS://WWW.AIPCHILE.GOB.CL/AIP/VOL2/SECCION/AMDT](https://www.aipchile.gob.cl/aip/vol2/seccion/amdt)

**A3810/19**

SE ESTABLECE HORARIO DE VERANO EN CHILE COMO SIGUE:

EN AREA CONTINENTAL, LMT=UTC -3 HR.

EN AREA INSULAR OCCIDENTAL, LMT=UTC -5HR.

ENGLISH VERSION

SUMMER TIME IS ESTABLISHED IN CHILE AS FOLLOWS:

AT CONTINENTAL AREA, LMT=UTC -3HR.

AT WESTERN INSULAR AREA, LMT=UTC -5HR.

**A3269/19**

REF AIP CHILE VOL II AMDT 83 DATED 15 AUG 2019:

PAGES INSERT/DESTROY IS MODIFIED

INFO **AVBL** AT:

[HTTPS://WWW.AIPCHILE.GOB.CL/AIP/VOL2/SECCION/AMDT](https://www.aipchile.gob.cl/aip/vol2/seccion/amdt)

**A3270/19**

REF AIP CHILE VOL II AMDT 83 DATED 15 AUG 2019, GEN 0.18:

INFORCE CHARTS ADD PUNTA ARENAS/PUERTO WILLIAMS TMAC-4

INFO **AVBL** AT:

[HTTPS://WWW.AIPCHILE.GOB.CL/AIP/VOL2/SECCION/AMDT](https://www.aipchile.gob.cl/aip/vol2/seccion/amdt)

**A4084/18**

SIGUIENTE INFORMACION HA SIDO PUBLICADA SOLAMENTE EN FORMATO DIGITAL Y EN IDIOMA ESPANOL.

FOLLOWING INFORMATION HAS BEEN PUBLISHED ONLY IN DIGITAL FORMAT AND IN SPANISH LANGUAGE.

AIC NR 12/2018 VUELOS VFR CERCA DE AEREAS SILVESTRES PROTEGIDAS

**AVBL** AT:

[HTTP://WWW.AIPCHILE.GOB.CL/AIP/VOI1/SECCION/AIC](http://www.aipchile.gob.cl/aip/vo11/seccion/aic)

[HTTP://WWW.AIPCHILE.GOB.CL/AIP/VOL2/SECCION/AIC](http://www.aipchile.gob.cl/aip/vol2/seccion/aic)



**O0045/18**

REF AIP VOL I AMDT NR 46 DATE 16 AUG 2018 GEN 1.7-13 ANEXO 9  
CAPITULO 3 PUNTO 3.23 CNLD

+++++ WAYPOINT +++++

**B0075/20**

DLY BTN 1300-2000  
**VOR/DME** TEN FREQ 112.3 MHZ/CH 70X **U/S** DUE TO MAINT

+++++ RESTRICTED AIRSPACE +++++

**W0047/20**

DLY BTN 1300-2000  
EXPLOSIVE DEMOLITIONS ZONE ...D... AT 8.3 NM NW OF  
**AD** SCFT SECT VILLA ESPOLON RDO 1 NM CENTERED ON GEO COORD: 430731S  
/ 0720113W  
F) GND G) 2000 FT AGL

**W0048/20**

DLY BTN 1200-2000  
EXPLOSIVE DEMOLITIONS ZONE ...D... AT 4.2 NM SW OF **AD** SCFT  
SECT FOOTBRIDGE LAKE ESPOLON RDO 1 NM CENTERED ON GEO COORD:  
431244S / 0715640W  
F) GND G) 2000 FT AGL

**W0015/20**

DLY BTN 1200-1800  
RPAS FLT ZONE...D...SECT SOUTH PUERTO VARAS CITY  
RDO 1 NM NXT GEO COORD: 412112S/0725905W  
OPERATOR MUST NOTIFY START/END OF ACT TO ATS **AD** MARCEL  
MARCHANT (LA PALOMA) PUERTO MONTT PHONE 65-2288988  
INSTRUCCION PALOMA INFORMACION FREQ 127.3 MHZ  
F) SFC G) 200FT AGL

**W0002/20**

DLY 1200-2200  
RPAS FLT SECT LAGUNA SAN RAFAEL, ZONE ...D... RDO 8NM  
NXT GEO COORD: 463204S / 0731435W  
OPERATOR: RYAN WILSON CEL: 989738969  
F) GND G) 1500 FT AGL

**W2152/19**

DLY BTN 1230-2345  
PARAGLIDER FLYING ZONE...D... SECT PLAYA GRANDE PUCON  
RDO 1 NM CENTERED NXT COORD GEO: 391557S/0715827W  
INSTRUCCIONES: TEMUCO RDR 118.7 MHZ  
F) GND G) 1000FT AGL

**W2137/19**

DAILY 1300-1800  
RPAS FLT SECT PUERTO MONTT ZONE ...D... RADIUS 0.04NM  
1.32NM SOUTH EAST OF SCPF NXT GEO COORD:  
412846S/0725435W  
OPERATOR MUST NOTIFY START/END OF ACT TO ATS **AD** MARCEL MARCHANT  
(LA PALOMA) PUERTO MONTT TEL 65-2288988  
F) GND G) 200FT AGL

+++++ ROUTE +++++

**A4557/19**

REF AIP CHILE VOL I AMDT 47 AND VOL II AMDT 83 BOTH DATED 15 AUG  
2019,  
AWY UG-550 IS **WITHDRAWN**  
REF AIP VOL I ENR 3.2-1 UG AND ENR 3.2.2 UG  
REF AIP VOL II CHART T-3, T-4, S-2, S-3, S-4



**A3043/19**

REF AIP CHILE VOL I AMDT 47 DATED 15 AUG 2019, ENR PAG 3.3-4.Q,  
AWY Q-802, INFO IN COLUMN 6 IS REVISED  
GRAPHIC AND INFO **AVBL**  
[HTTPS://WWW.AIPCHILE.GOB.CL/AIP/VOL1/SECCION/](https://www.aipchile.gob.cl/aip/vol1/seccion/) AMDT

**A2866/19**

REF AIP CHILE VOL II AMDT 83 DATED 15 AUG 2019, CHART T1 Y T3 IS  
MODIFIED AS FOLLOWS:  
WHERE IT SAYS : AMDT 82 16 AUG 2018 ESTA AMDT INCLUYE INFORMACION  
HASTA EL 27 ABRIL 2018  
IT MUST SAY : AMDT 83 15 AUG 2019 ESTA AMDT INCLUYE INFORMACION  
HASTA EL 17 ABRIL 2019  
CHART AND INFO **AVBL** AT:  
[HTTPS://WWW.AIPCHILE.GOB.CL/AIP/VOL2/SECCION/](https://www.aipchile.gob.cl/aip/vol2/seccion/) AMDT



[ Company NOTAM ]

-----

=====  
**CREW ALERT**  
=====

**SB007/14**

SUBJECT: AUTO COST INDEXES  
WHEN PLANNING A COST INDEX, 2 OPTIONS ARE AVAILABLE. PILOTS MAY EITHER SELECT A SPECIFIC COST INDEX NUMBER FROM THE LIST, OR THEY MAY SELECT "AUTO". WHEN PLANNING AN "AUTO" COST INDEX, THE SYSTEM WILL REFERENCE THE "TIME ENROUTE" OPTION AND ATTEMPT TO CHOOSE A COST INDEX WHICH CLOSELY MATCHES THIS VALUE. NOTE THAT THE "TIME ENROUTE" OPTION IS MEANT AS A GATE TO GATE TIME (AS INDICATED ON AN AIRLINE'S FLIGHT SCHEDULE, FOR EXAMPLE). IF A "TIME ENROUTE" OF 2:30 IS SELECTED, THE SYSTEM WILL SUBTRACT THE TAXI TIMES FROM THIS VALUE TO DETERMINE THE SCHEDULED AIR TIME. IT WILL THEN DETERMINE AND USE THE COST INDEX WHICH MATCHES THIS AIR TIME.

**SB003/13**

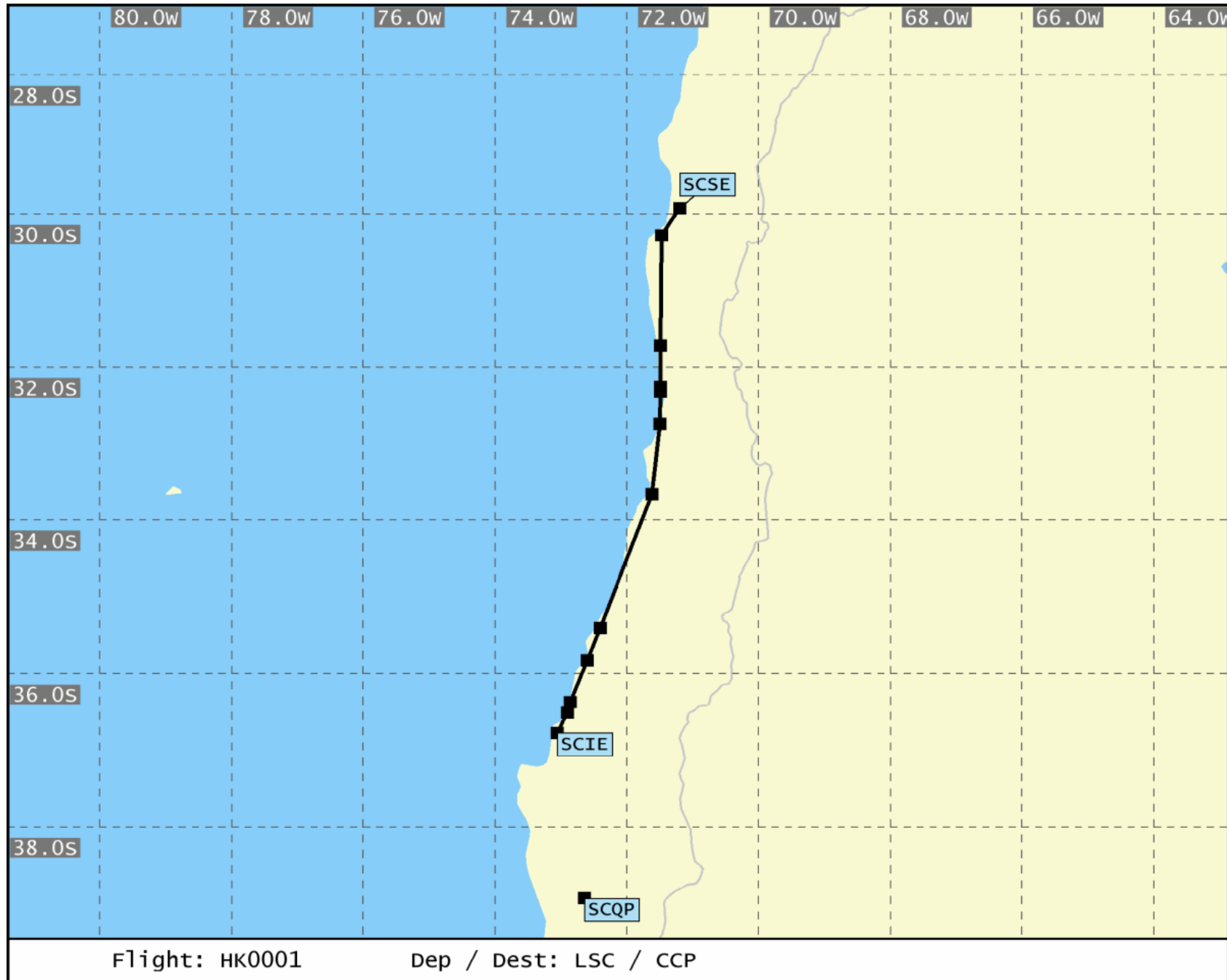
SUBJECT: FLIGHT RELEASE UNITS  
ALL FLIGHT CREW: PLEASE PAY SPECIAL ATTENTION TO THE UNITS SELECTION WHEN GENERATING A FLIGHT PLAN. FAILURE TO IDENTIFY THE CORRECT UNITS WHEN REFUELING PRIOR TO FLIGHT CAN RESULT IN DEPARTING WITH INSUFFICIENT FUEL AND/OR AN ERRONEOUS PAYLOAD.

=====  
**CREW BULLETIN**  
=====

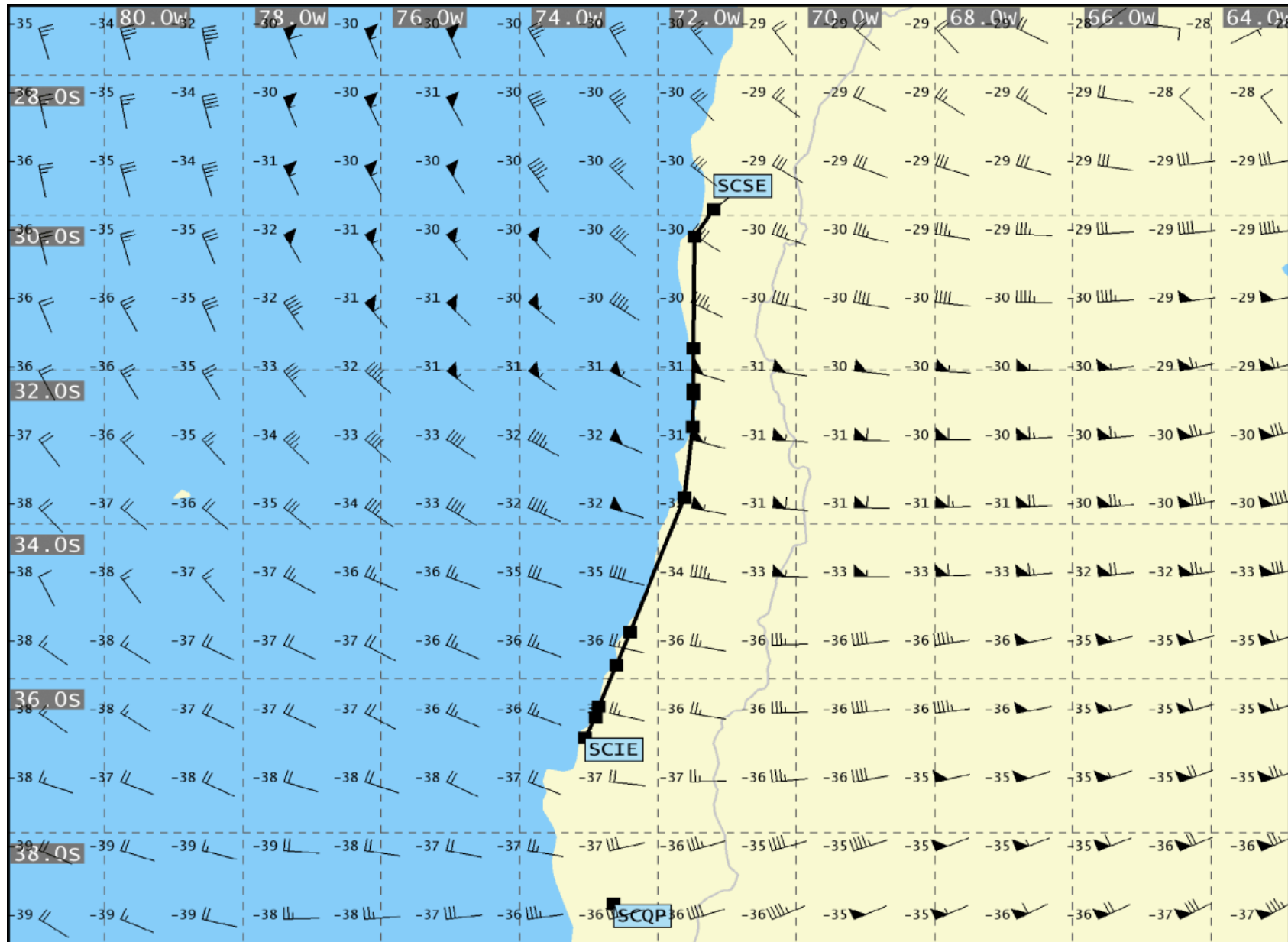
NIL

===== END OF LIDO-NOTAM-BULLETIN =====





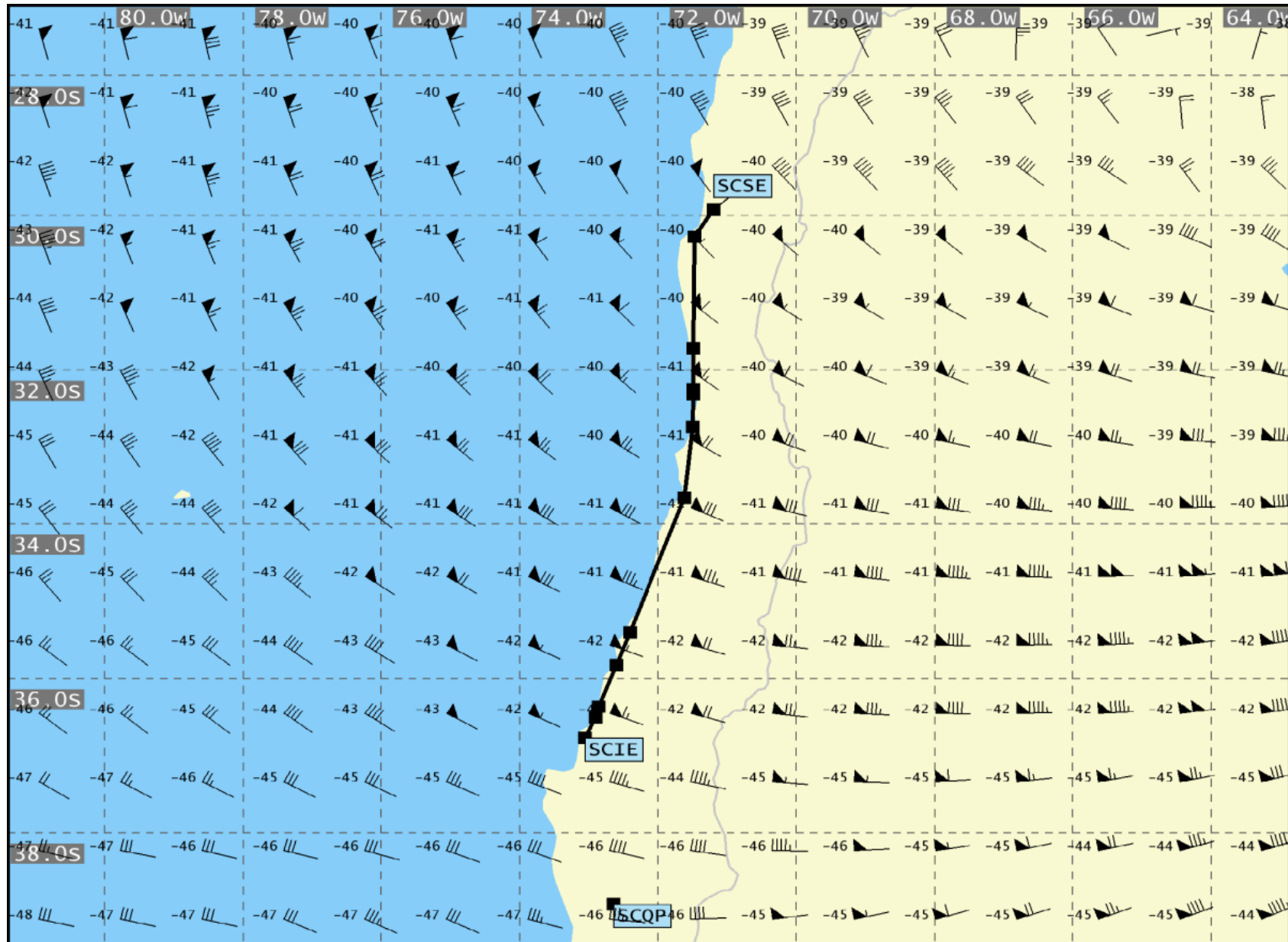
- Not for real world navigation -



UAD VALID 12 UTC ON 16.Jan.2020 06h FL 300

Flight: HK0001

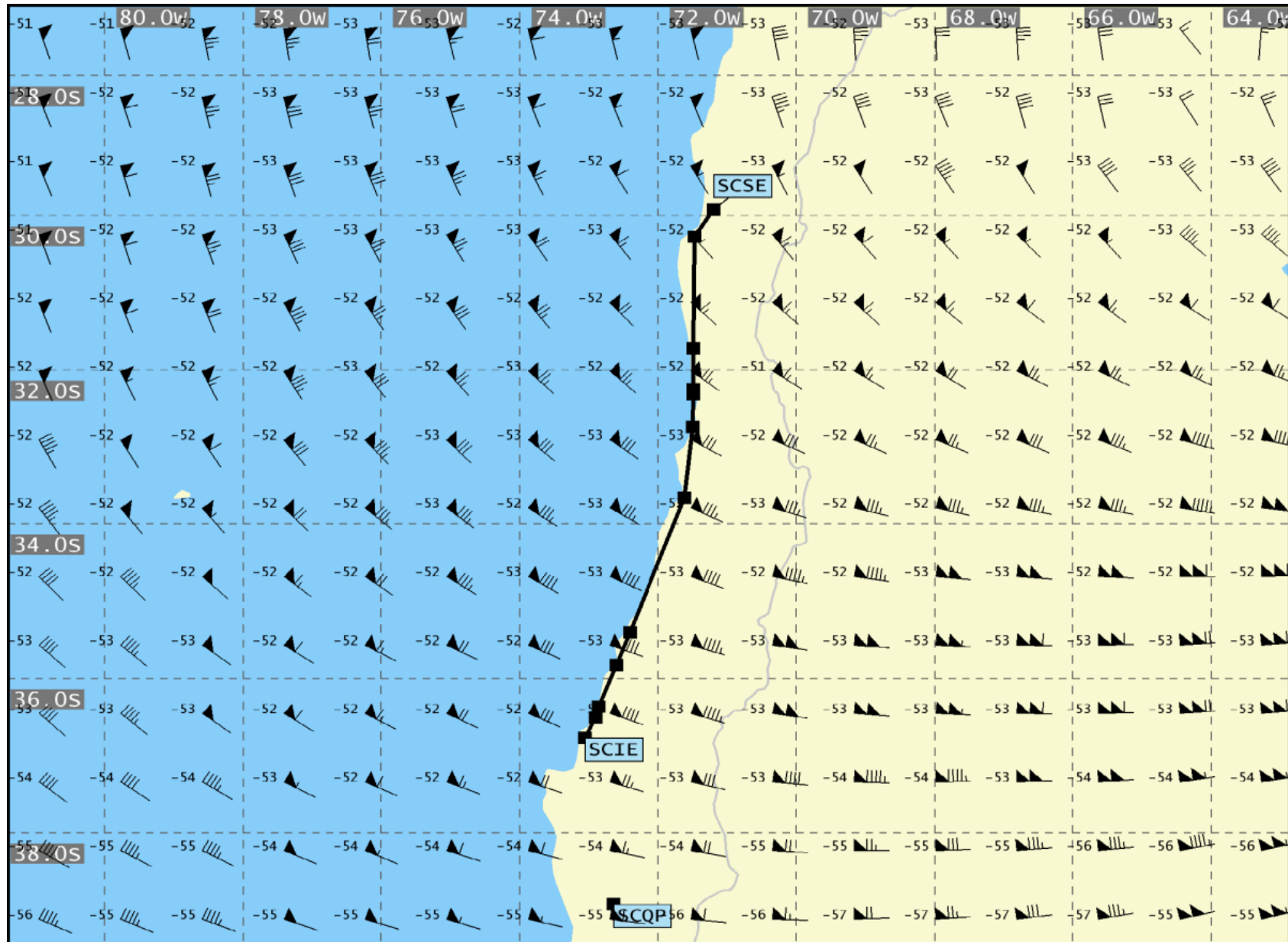
Dep / Dest: LSC / CCP



UAD VALID 12 UTC ON 16.Jan.2020 06h FL 340

Flight: HK0001


Dep / Dest: LSC / CCP



UAD VALID 12 UTC ON 16.Jan.2020 06h FL 390

Flight: HK0001

Dep / Dest: LSC / CCP



Profile VALID 12 UTC ON 16.Jan.2020 06h Average

Flight: HK0001

Dep / Dest: LSC / CCP



End of Document: Total Number of Pages: 30